1:100

1:500

Poziom porównawczy 116,00 m n.p.m.

	W1	W2	W3	W4	W5	W6
	Włączenie do sieci ist. PE Ø110	istn. kan. og.spł. ø160 / Przyłącze PE Ø40	Przyłącze PE Ø40	istn. kan. og.spł. ø160 / Przyłącze PE Ø40	istn. kabel energ. NN / Przyłącze PE Ø40	istn. kan. og.spł. ø160 / Włączenie do sieci ist. PE Ø110
Rzędna terenu projektowanego	128,30	127,48	127,47	127,45	127,58	127,61
Rzędna osi rurociągu [m]	126,50	125,82 / 125,78	125,72	125,70	125,80 / 125,88	125,89 / 125,91
Zagłębienie osi rurociągu	1,80	1,70	1,75	1,75	1,70	1,70
Odległości [m]	51,00		21,00	5,00	14,00	38,50
Średnice, materiał	PE 100 SDR17 Ø110 RC		PE 100 SDR17 Ø110 RC	PE 100 SDR17 Ø110 RC	PE 100 SDR17 Ø110 RC	PE 100 SDR17 Ø110 RC
Spadek		1,4 %	0,3 %	0,4 %	1,3 %	0,1 %
Długość trasy [m]	0,00 / 48,00	51,00	72,00	77,00	84,64 / 91,00	105,50 / 129,50

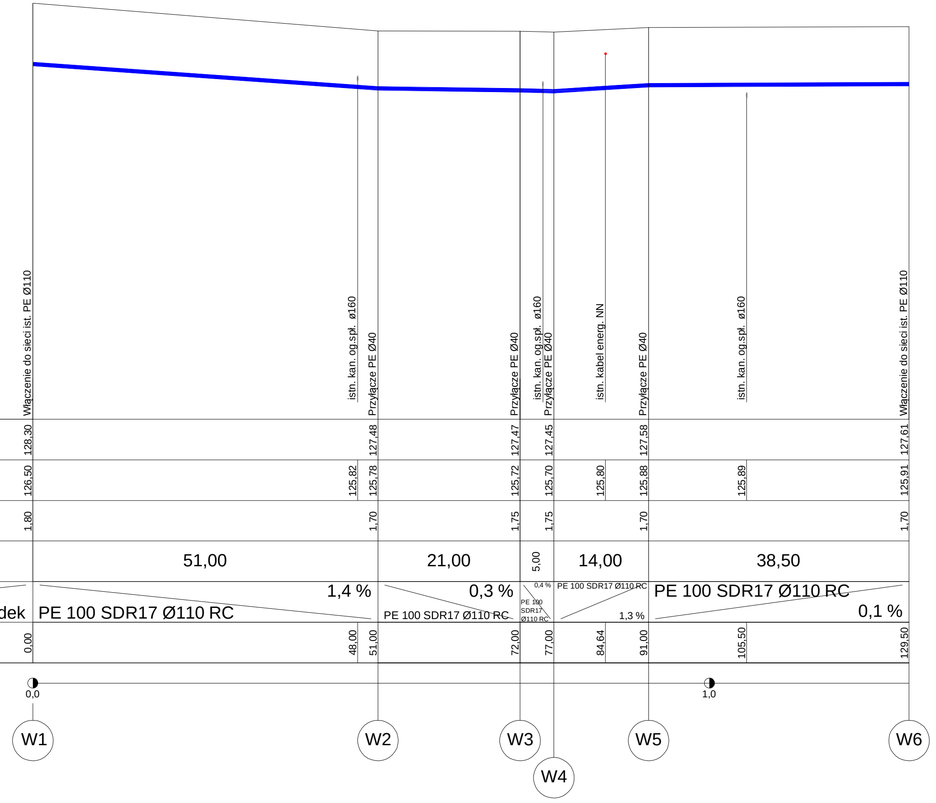

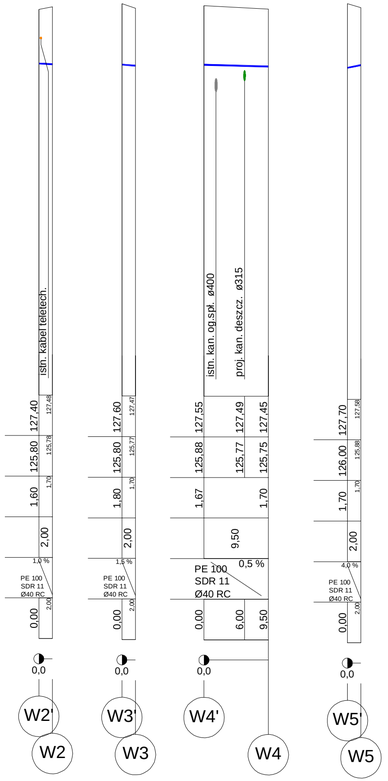

WĘZEŁ W1

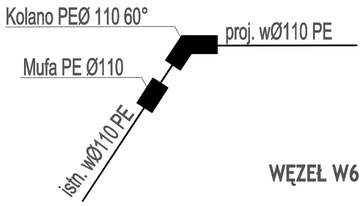

WĘZEŁ W6

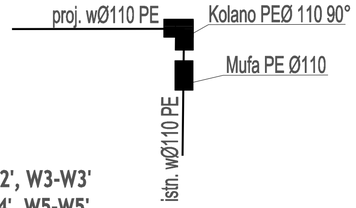

WĘZEŁ W2-W2', W3-W3' W4-W4', W5-W5'

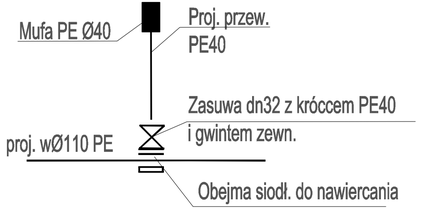

Jednostka projektowa:		Inwestor:	
ROAD CONCEPT RENATA KOZIAK UL. SIENKIEWICZA 21 11-600 WĘGORZEWO		MIASTO OSTRÓW MAZOWIECKA UL. 3 MAJA 66 07-300 OSTRÓW MAZOWIECKA	
Nazwa zadania:	BUDOWA ULICY NAJMICKY W OSTRÓWI MAZOWIECKIEJ NA ODCINKU OD KM 0+160 DO KM 0+280 ORAZ ULICY KOD-25 (NA DR. OK. 44M) WRAZ Z BUDOWĄ OGWODNIENIA I PRZEBUDOWĄ KOLIZJI Z INFRASTRUKTURĄ - ETAP II		Branża: SANITARNA Skala: 1:100/500
Tytuł rysunku:	PROFIL PODŁUŻNY - SIEĆ WODOCIĄGOWA		Data: 11.2018
Projektował:	mgr inż. Bartosz Szawczyk WAM/0023/POOS/08	Podpis:	
Sprawdził:	mgr inż. Grzegorz Kowalewski WAM/0029/POOS/08	Podpis:	Nr rysunku: 3.0

RAWA AUTORSKIE ZASTRZEŻONE